MUNICIPALITÉ DE SAINT-BENOÎT-LABRE (29100)

PLAN DE ZONAGE SECTEUR RURAL

FEUILLET 2/2

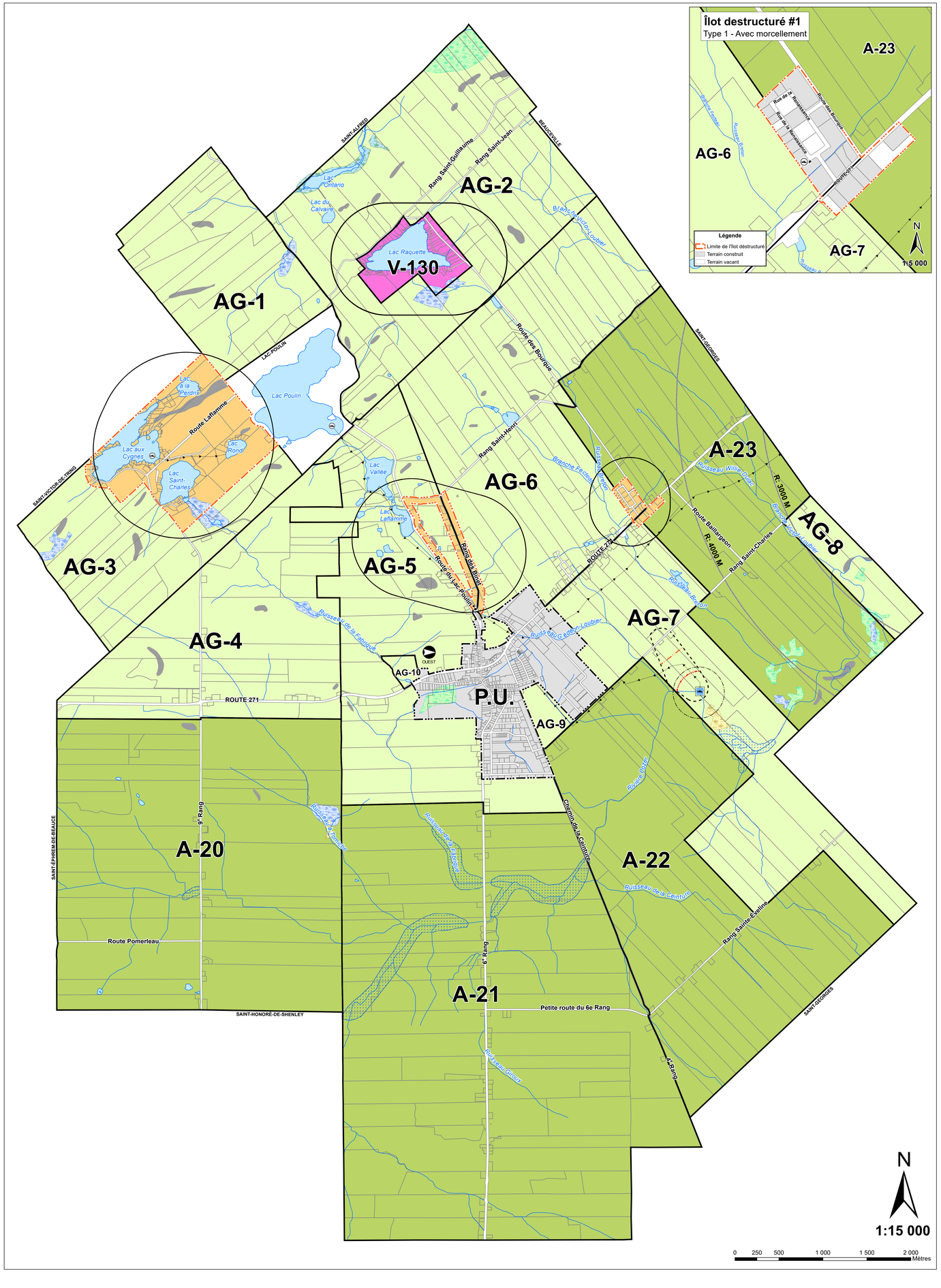

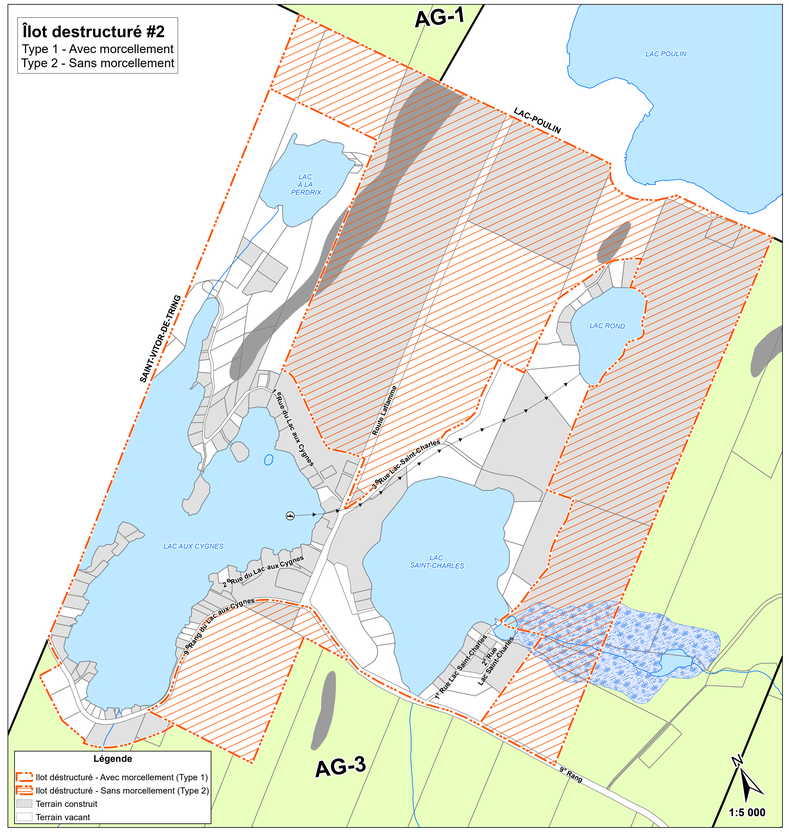

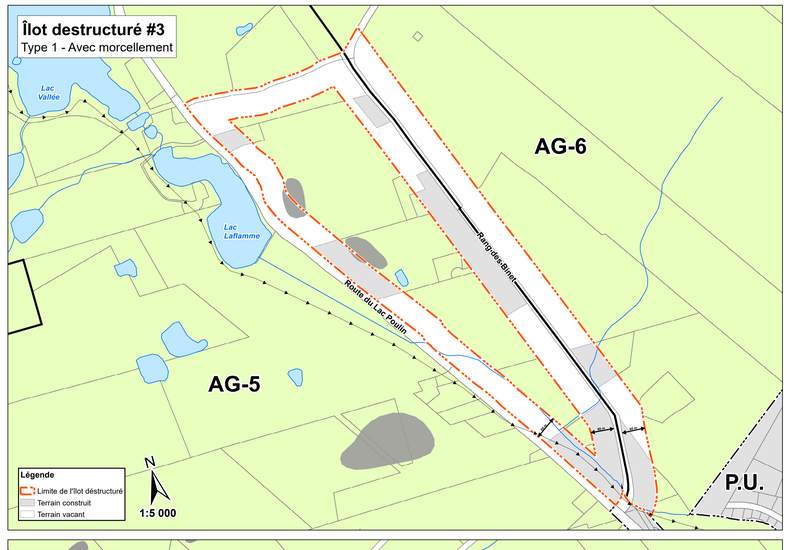

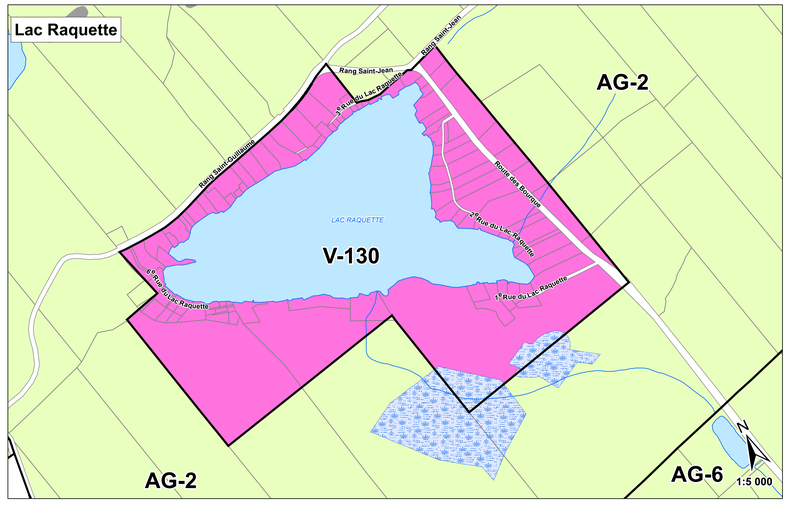

Limite de zone

- AG Agroforestière
- A Agricole
- V Villégiature
- Cadastre
- Limite de périmètre urbain
- Limite de l'îlot déstructuré

Hydrographie

- Plan d'eau
- Cours d'eau

Contraintes naturelles

- Zone de pente forte (30% et plus)
- OUEST Vents dominants d'été

Milieux humides

- Herbier aquatique
- Marais
- Marécage
- Tourbière

Zone inondable

- Zone inondable

Contraintes anthropiques

- Rayon de protection - Aéroport
- Puits municipal
- Prise d'eau potable
- Conduite d'amenée (localisation approximative)

Aires de protection du puits municipal

- Aire d'alimentation
- Aire de protection (300 m)
- Aire de protection bactériologique (248 m)
- Aire de protection virologique (535 m)

GRILLE DE GESTION DU PLAN DE ZONAGE

Ce plan de zonage fait partie intégrante du règlement de zonage no 447-2006 de la municipalité de Saint-Benoît-Labre

Date d'adoption: 1er mai 2006

Date d'entrée en vigueur: 20 juin 2006

MODIFICATIONS:

Règlement no:	Date:
447/05-2006	11 janvier 2011
447/06-2006	12 juillet 2011
515-2013	11 février 2014
521-2014	21 mai 2014
622-2022	17 janvier 2023

Maire : _____

Directeur général : _____

SOURCES:

Ministère des ressources naturelles et de la faune du Québec

Base de données topographiques du Québec à l'échelle (1/20 000)
Limites administratives du Québec à l'échelle de (1/20 000)
Orthophotographie noir et blanc (1/40 000)

La Municipalité régionale de comté de Beauce-Sartigan

Base de données de la matrice graphique (1/1 000 et 1/5 000)

RÉFÉRENCE CARTOGRAPHIQUE:

M.T.M NAD83 (fuseau 7)

MUNICIPALITÉ RÉGIONALE DE COMTÉ DE BEAUCE-SARTIGAN
Service d'aménagement du territoire
Préparé par: Louise Roy, urb.
Géomatique: Stéphanie Gagnon
Date d'impression: 23 janvier 2023